


























































































# Brussels Cycling Classic

01/09/2018

## Wegwijzer - Itinéraire

	km +	km -	40 km/h	42 km/h	44 km/h
  Vlaanderveldlaan,  Charles Melottestraat,   Terhulpsesteenweg (N275)	34.2	167.2	12:31	12:29	12:27
<b>Province du Brabant-Wallon</b>	35.7	165.7	12:34	12:31	12:29
<b>La Hulpe</b>	35.7	165.7	12:34	12:31	12:29
 Chaussée de Bruxelles (N275),  					
  Chaussée de Bruxelles (N275),   Avenue Reine Astrid (N253),   Avenue Reine Astrid (N253)	38.0	163.4	12:37	12:34	12:32
  Avenue Reine Astrid (N253),   Avenue Reine Astrid (N253),   Avenue Reine Astrid (N253),   Avenue Reine Astrid (N253)	39.5	161.9	12:39	12:37	12:34
Avenue Reine Astrid (N253)					
<b>Lasne</b>	40.5	160.9	12:41	12:38	12:35
 Chaussée de Louvain (N253)					
<b>Waterloo</b>	43.8	157.6	12:46	12:43	12:40
 Chaussée de Louvain (N253),   Chaussée de Louvain (N253)  R0,   Chaussée de Louvain (N253), 					
 Chaussée de Nivelles (N27)					
<b>Braine-l'Alleud</b>	46.2	155.2	12:49	12:46	12:43
 Chaussée de Nivelles (N27)  R0,   Chaussée de Nivelles (N27)					
<b>Ophain-Bois-Seigneur-Isaac</b>	50.1	151.3	12:55	12:52	12:48
 Chaussée de Nivelles (N27),  Grand Route (N27),  Rue Motte des Bergers,  Rue de Lillois,  Rue des Déportés,   Rue du Try					
<b>Braine-le-Château</b>	54.9	146.5	13:02	12:58	12:55
<b>Wauthier-Braine</b>					
 Chaussée d'Ophain,  Place de Noucelles,  Rue R. Ledecq,  Rue désiré Seutin,  Avenue des Boignéees					
 <b>Helling / Côte 3: Avenue des Boignéees</b>	59.4	142.0	13:09	13:05	13:01
 Avenue des Boignéees					
<b>Ittre</b>	59.8	141.6	13:10	13:05	13:02
 Rue de Wauthier-Braine,   Chaussée de Nivelles (N28),   Chaussée de Nivelles (N28)					
<b>Braine-l'Alleud</b>	61.5	139.9	13:12	13:08	13:04
<b>Bois-Seigneur-Isaac</b>					
 Rue de Hal (N28),  E19,  Rue de Hal (N28),  Rue Grand'Mère					
<b>Ittre</b>	63.6	137.8	13:15	13:11	13:07
 Ferme Smette  E19					
<b>Nivelles</b>	65.0	136.4	13:18	13:13	13:09
 Bretelle Nord (N252)  E19,  Chemin de Montifaut,   Chemin de Baudémont,   Rue Henri Pauwels (N28),  Rue des Combattants (N28),   Faubourg de Soignies (N533),  Chaussée de Braine-le-Comte (N533),  E19,  Chaussée de Braine-le-Comte (N533),  Chaussée de Soignies (N533)					
<b>Province du Hainaut</b>	73.2	128.2	13:30	13:25	13:20
<b>Braine-Le-Comte</b>					
<b>Ronquières</b>					
 Rue de Nivelles (N533),  Route Baccara (N534)					
 <b>Helling / Côte 4: Plan Incliné de Ronquières</b>	80.2	121.2	13:40	13:35	13:29
 Route Baccara (N534)					
<b>Ecaussinnes</b>	80.5	120.9	13:41	13:35	13:30
 Route Baccara (N534),  Chemin du Bous d'Horrues					
<b>Seneffe</b>	81.6	119.8	13:42	13:37	13:31
<b>Feluy</b>					
 Chemin du Bois d'Horrues,  Chemin du Bois d'Horrues,  Hameau du Crequion,  Rue des Combattants Français,  Grand Rue de Feluy,  Grand-Place de Feluy,  Rue Victor Rousseau,  Rue de Saint-Georges,  Rue de Saint-Georges	81.6	119.8	13:42	13:37	13:31

# Brussels Cycling Classic

01/09/2018

## Wegwijzer - Itinéraire

	km +	km -	40 km/h	42 km/h	44 km/h
<b>Seneffe</b> ↑ Rue de Saint-Georges, ↑ E19, → Chemin de la Terre Pelée, ↑ Chemin de la Terre Pelée, ↔ Ruelle Gobert, ↔ Route Baccara (N59)	86.5	114.9	13:50	13:44	13:38
☒ <b>Bevoorrading / Ravitaillement</b> ↑ Route Baccara (N59)	88.8	112.6	13:53	13:47	13:41
<b>Feluy</b> ↑ Route Baccara (N534), ↑ E19, → Chaussée de Marche	89.5	111.9	13:54	13:48	13:42
<b>Ecaussinnes</b>					
<b>Marche-lez-Ecaussinnes</b> ↑ Rue de Nivelles, → Rue Delval, ↔ Rue de l'Avedelle	91.9	109.5	13:58	13:51	13:45
<b>Ecaussinnes-d'Enghien</b> ↑ Rue de l'Avedelle, → Rue de l'Espinette	95.7	105.7	14:04	13:57	13:51
<b>Ecaussinnes-Lalaing</b> ↑ Rue de l'Espinette	96.9	104.5	14:05	13:58	13:52
<b>Ecaussinnes-d'Engien</b> ↑ Rue de l'Espinette, ⚠ ↑ Rue de Ronquières	98.0	103.4	14:07	14:00	13:54
<b>Braine-Le-Comte</b>					
<b>Ronquières</b> ↑ Rue du Tombois, → Rue Rosemont, ↔ Rue de Chenu (N533), ↑ Rue d'Henripont (N533)	101.1	100.3	14:12	14:04	13:58
⚠ <b>Helling / Côte 5: Rue d'Henripont</b> ↑ Rue d'Henripont (N533), → Rue des Archers (N533)	103.8	97.6	14:16	14:08	14:02
<b>Braine-Le-Comte</b> ↔ Avenue du Maroussset (N533), → Drève du Long Jour	106.5	94.9	14:20	14:12	14:05
<b>Hennuyères</b> → Rue de la Fontaine aux Boeufs	109.9	91.5	14:25	14:17	14:10
<b>Province du Brabant-Wallon</b>					
<b>Ittre</b>					
<b>Virginal-Samme</b> → Rue Bruyere, ↑ Rue Maurice Brancart, ↑ Rue Arthur Brancart	111.2	90.2	14:27	14:19	14:12
<b>Ittre</b> ↑ Pont de Fauquez, ⚠ Canal Bruxelles-Charleroi, → Rue des Rabots	114.0	87.4	14:31	14:23	14:16
⚠ <b>Helling / Côte 6: Rue des Rabots</b> ↑ Rue des Rabots, ↔ Rue de Croiseau, ↔ Rue Charles Catala (N280)	115.9	85.5	14:34	14:26	14:18
<b>Virginal-Samme</b> ↑ Rue Charles Catala (N280), → Rue Mercier, → Rue Cardinal Mercier, ↑ Rue du Centre, → Rue de la Libération	117.3	84.1	14:36	14:28	14:20
⚠ <b>Helling / Côte 7: Rue Cardinal Mercier</b> ⚠ → Rue Edgar Bierny (N280), ⚠ → Rue de Rouge Bouton	120.0	81.4	14:40	14:32	14:24
<b>Tubize</b>					
<b>Oisquercq</b> ↑ Rue de Virginal, ⚠ → Rue de la Falize, → Rue de Samme, → Rue Bolle, → Rue du Canal, ⚠ Canal Bruxelles-Charleroi,	124.1	77.3	14:46	14:37	14:29
⚠ <b>Helling / Côte 8: Rue d'Ittre</b> → Rue d'Ittre, ↔ Rue de Clabecq	126.1	75.3	14:49	14:40	14:32
<b>Ittre</b> ↑ Rue de Clabecq, ↑ Rue de Clabecq	126.2	75.2	14:49	14:40	14:32
<b>Tubize</b>					

# Brussels Cycling Classic

01/09/2018

## Wegwijzer - Itinéraire

	km +	km -	40 km/h	42 km/h	44 km/h
<b>Clabecq</b> ↑ Rue de Clabecq, ↔ Route Provinciale	128.0	73.4	14:52	14:43	14:35
<b>Braine-le-Château</b> ↑ Rue de Tubize, ↻ ↑ Rue de Tubize, ↑ Place des Martyrs, ↑ Rue de la Libération, ⚠ ↑ Rue de Mont Saint-Pont, ↑ Chaussée de Tubize, ⚡ E19, ↑ Chaussée de Tubize	131.7	69.7	14:58	14:48	14:40
<b>Braine-l'Alleud</b> ↑ Chaussée de Tubize, ⚠ ↑ Chaussée de Tubize, ↻ ↻ Chaussée d'Alseberg	135.6	65.8	15:03	14:54	14:45
⚠ <b>Helling / Côte 9: Chaussée d'Alseberg</b> ↑ Chaussée d'Alseberg	139.8	61.6	15:10	15:00	14:51
<b>Provincie Vlaams Brabant</b>					
<b>Sint-Genesius-Rode</b> ↑ Eigenbrakelse steenweg - Chaussée de Braine-l'Alleud	140.4	61.0	15:11	15:01	14:51
<b>Beersel</b>					
<b>Alseberg</b> ↑ Steenweg naar Eigenbrakel, ↑ Winderickxplein, ↻ Brusselsesteenweg, ↻ Vanderveldelaan,	143.2	58.2	15:15	15:05	14:55
⚠ <b>Helling / Côte 10: Alseberg</b> ↻ Pastoor Bolsstraat, ↻ Pastoor Bolsstraat, ↻ Onze-Lieve-Vrouwestraat, ↻ Beukenbostraat, ⚠ ⚡ ↑ Sanatoriumstraat, ↻ ↻ ↻ Sanatoriumstraat,	143.8	57.6	15:16	15:06	14:56
<b>Beersel</b> ↑ Sanatoriumstraat, ↻ ↑ Sanatoriumstraat, ↻ Laarheidstraat	146.4	55.0	15:20	15:09	15:00
<b>Lot</b> ↻ ↑ Kesterbeeklaan, ↑ Lotsesteenweg	148.1	53.3	15:22	15:12	15:02
<b>Dworp</b> ↑ Lotsesteenweg	149.4	52.0	15:24	15:13	15:04
⚠ <b>Helling / Côte 11: Bruine Put</b> ↑ Lotse steenweg, ↻ Gravenhoflaan, ↑ Krabbosstraat	150.5	50.9	15:26	15:15	15:05
⚠ <b>Helling / Côte 12: Krabbos</b> ↑ Krabbosstraat	152.9	48.5	15:29	15:18	15:08
<b>Halle</b>					
<b>Buizingen</b> ↑ Krabos,	153.1	48.3	15:30	15:19	15:09
<b>Halle</b> ↑ Krabos, ↑ Arenbergstraat, ⚡ E19, ↑ Warande, ⚠ ↻ Nijvelsesteenweg (N28), ⚠ ⚡ ↑ Nijvelsesteenweg (N28), ⚠ ↻ Kruisstraat, ↑ E. Ysayestraat, ⚠ ↑ Bleukenstraat	153.8	47.6	15:31	15:20	15:10
<b>Buizingen</b> ↑ Bleukenstraat, ↑ Kluisbos, ↻ ↻ Frans Daystraat, ↑ Hof ten Blooten, ⚡ E19, ↻ ↻ Albert Bosmansstraat	157.3	44.1	15:36	15:25	15:15
<b>Beersel</b>					
<b>Huizingen</b> ↑ Diesbeekstraat, ↻ ↻ Steenweg naar Alseberg, ↻ Henry Torleylaan ⚡ E19, ↑ Henry Torleylaan, ↻ Menisberg, ↻ Watermolenstraat, Sollenberg	159.6	41.8	15:39	15:28	15:18
⚠ <b>Helling / Côte 13: Sollenberg</b> ↑ Sollenberg,	162.5	38.9	15:44	15:32	15:22
<b>Lot</b> ↑ Sollenberg, ↑ Kesterbeeklaan, ⚠ ↑ Ransberg, ↻ Lakenberg, ↑ Dworpsestraat, ↻ Stationsstraat, ↻ Stationsstraat, ↻ ↻ Stationsstraat, ↻ ↻ Stationsstraat, ↑ Laaklinde	161.5	39.9	15:42	15:31	15:20
<b>Sint-Pieters-Leeuw</b> ⚡ N6 ↑ Lotstraat, ↻ ↻ Galgstraat, ↑ Pepingsesteenweg, ↻ Jan Baptist Cardijnstraat, ↑ Jérôme Ameysstraat	165.9	35.5	15:49	15:37	15:26

# Brussels Cycling Classic

01/09/2018

## Wegwijzer - Itinéraire

	km +	km -	40 km/h	42 km/h	44 km/h
<b>Halle</b> ↕↔ Hollestraat, ↕ Gaasbeeksesesteenweg, ↕ Brabantsebaan, ↕ Sint-Pieters-Leeuwsesteenweg, ↕ Lenniksesteenweg	171.3	30.1	15:57	15:45	15:34
<b>Sint-Pieters-Leeuw</b> ↕ Pelikaanberg	176.7	24.7	16:05	15:52	15:41
<b>Pepingen</b> ↕ Lenniksesteenweg, ↕ Zwarte Molenstraat	177.4	24.0	16:06	15:53	15:42
<input checked="" type="checkbox"/> Collect Zone ↕ Zwarte Molenstraat	179.0	22.4	16:08	15:56	15:44
<b>Lennik</b> <b>Gaasbeek</b> ↕ Postweg, ⚠ ↕ Postweg	180.6	20.8	16:11	15:58	15:46
<b>Sint-Pieters-Leeuw</b> <b>Collect Zone</b> ↕↔ Postweg	181.1	20.3	16:12	15:59	15:47
<b>Vlezenbeek</b> ↕ Postweg, ↕↔ Appelboomstraat, ↕ Appelboomstraat, ↕ Laudinnestraat, ↕↔ Laudinnestraat, ↕ Dorp, ↕ Schaliestraat, ↕ Postweg, ↕↔ Postweg, ↕ Paul Veldekenstraat, ↕↔ Lenniksebaan (N282)	182.1	19.3	16:13	16:00	15:48
<b>Brussels Hoofdst. Gew. / Rég. Bxl Capitale</b> <b>Anderlecht</b> ↕ Lenniksebaan (N282) / Route de Lennik (N282), ↕ Ketelstraat / Rue du Chaudron, ↕ Bietenstraat / Rue des Betteraves, ↕ Bietenstraat / Rue des Betteraves, ↕ Koeivijverstraat / Rue de Koeivijver, ↕ Koeivijverstraat / Rue de Koeivijver, ↕ Appelboomstraat / Rue du Pommier, ↕ Luizenmolenlaan / Avenue du Luizenmolen, ↕ Joseph Bracopslaan / Boulevard Joseph Bracops, ⚠ R0, ↕↔ Joseph Bracopslaan / Boulevard Joseph Bracops, ↕ Itterbeekselaan / Avenue D'itterbeek, ↕ Mededingingstraat / Rue de la Competition (N290), ↕ Maria Groeninckx-De Maylaan / Boulevard Maria Groeninckx-De May (N290), ↕ Grote Ringlaan / Boulevard de la Grande Ceinture (N290), ↕↔ Prins van Luiklaan/Boulevard Prince De Liege (N290), ↕ Louis Mettewielaan / Boulevard Louis Mettewie (N290)	187.6	13.8	16:21	16:08	15:56
<b>Sint-Jans-Molenbeek / Molenbeek-Saint-Jean</b> ↕ Louis Mettewielaan / Boulevard Louis Mettewie (N290)	195.7	5.7	16:34	16:20	16:07
<b>Koekelberg</b> ↕ Bastenakenplein / Place de Bastogne (N290), ↕ Emile Bossaertlaan / Avenue Emile Bossaert (N290)	196.7	4.7	16:35	16:21	16:08
<b>Ganshoren</b> ↕ Jacques Sermonlaan / Avenue Jacques Sermon (N290)	197.3	4.1	16:36	16:22	16:09
<b>Jette</b> ↕ Lakenselaan / Avenue de Laeken (N291), ↕ De Smet de Naeyerlaan / Boulevard de Smet de Naeyer (N291)	198.0	3.4	16:37	16:23	16:10
<b>Brussel / Bruxelles</b> ↕ De Smet de Naeyerlaan / Boulevard de Smet de Naeyer (N291), ↕ Houba de Strooperlaan / Avenue Houba de Strooper	200.2	1.2	16:40	16:26	16:13
<input checked="" type="checkbox"/> Aankomst - Arrivée	201.4	0.0	16:42	16:28	16:15