













































Brussels Cycling Classic

01/09/2018

Wegwijzer - Itinéraire

	km +	km -	40 km/h	42 km/h	44 km/h
  Vlaanderveldlaan,  Charles Melottestraat,   Terhulpsesteenweg (N275)	34.2	166.0	12:31	12:29	12:27
Province du Brabant-Wallon	35.8	164.4	12:34	12:31	12:29
La Hulpe	35.8	164.4	12:34	12:31	12:29
 Chaussée de Bruxelles (N275),  					
  Chaussée de Bruxelles (N275),   Avenue Reine Astrid (N253),   Avenue Reine Astrid (N253)	38.0	162.2	12:37	12:34	12:32
  Avenue Reine Astrid (N253),   Avenue Reine Astrid (N253),   Avenue Reine Astrid (N253),   Avenue Reine Astrid (N253)	39.6	160.6	12:39	12:37	12:34
Lasne	40.5	159.7	12:41	12:38	12:35
 Chaussée de Louvain (N253)					
Waterloo	43.8	156.4	12:46	12:43	12:40
 Chaussée de Louvain (N253),   Chaussée de Louvain (N253)  R0,   Chaussée de Louvain (N253), 					
 Chaussée de Nivelles (N27)					
Braine-l'Alleud	46.2	154.0	12:49	12:46	12:43
 Chaussée de Nivelles (N27)  R0,   Chaussée de Nivelles (N27)					
Ophain-Bois-Seigneur-Isaac	50.1	150.1	12:55	12:52	12:48
 Chaussée de Nivelles (N27),  Grand Route (N27),  Rue Motte des Bergers,  Rue de Lillois,  Rue des Déportés,  Rue du Try					
Braine-le-Château					
Wauthier-Braine	55.0	145.2	13:02	12:58	12:55
 Chaussée d'Ophain,  Place de Noucelles,  Rue R. Ledecq,  Rue désiré Seutin,  Avenue des Boignéees					
 Helling / Côte 3: Avenue des Boignéees	59.5	140.7	13:09	13:05	13:01
 Avenue des Boignéees					
Ittre	59.8	140.4	13:10	13:05	13:02
 Rue de Wauthier-Braine,   Chaussée de Nivelles (N28),   Chaussée de Nivelles (N28)					
Braine-l'Alleud					
Bois-Seigneur-Isaac	61.5	138.7	13:12	13:08	13:04
 Rue de Hal (N28),  E19,  Rue de Hal (N28),  Rue Grand'Mère					
Ittre	63.6	136.6	13:15	13:11	13:07
 Ferme Smette  E19					
Nivelles	65.1	135.1	13:18	13:13	13:09
 Bretelle Nord (N252)  E19,  Chemin de Montifaut,   Chemin de Baudémont,   Rue Henri Pauwels (N28),  Rue des Combattants (N28),   Faubourg de Soignies (N533),  Chaussée de Braine-le-Comte (N533),  E19,  Chaussée de Braine-le-Comte (N533),  Chaussée de Soignies (N533)					
Province du Hainaut					
Braine-Le-Comte					
Ronquières	73.2	127.0	13:30	13:25	13:20
 Rue de Nivelles (N533),  Route Baccara (N534)					
 Helling / Côte 4: Plan Incliné de Ronquières	80.2	120.0	13:40	13:35	13:29
 Route Baccara (N534)					
Ecaussinnes	80.6	119.6	13:41	13:35	13:30
 Route Baccara (N534),  Chemin du Bous d'Horrues					
Seneffe	81.6	118.6	13:42	13:37	13:31
Feluy	81.7	118.5	13:42	13:37	13:31
 Chemin du Bois d'Horrues,  Chemin du Bois d'Horrues,  Hameau du Crequion,  Rue des Combattants Français,  Grand Rue de Feluy,  Grand-Place de Feluy,  Rue Victor Rousseau,  Rue de Saint-Georges,  Rue de Saint-Georges					

Brussels Cycling Classic

01/09/2018

Wegwijzer - Itinéraire

	km +	km -	40 km/h	42 km/h	44 km/h
Seneffe ↑ Rue de Saint-Georges, ⚠ E19, → Chemin de la Terre Pelée, ↙ Chemin de la Terre Pelée, ↕ Ruelle Gobert, ↕ Route Baccara (N59)	86.5	113.7	13:50	13:44	13:38
☒ Bevoorrading / Ravitaillement ↑ Route Baccara (N59)	88.9	111.3	13:53	13:47	13:41
Feluy ↑ Route Baccara (N534), ⚠ E19, → Chaussée de Marche	89.6	110.6	13:54	13:48	13:42
Ecaussinnes					
Marche-lez-Ecaussinnes ↑ Rue de Nivelles, → Rue Delval, ↕ Rue de l'Avedelle	92.0	108.2	13:58	13:51	13:45
Ecaussinnes-Engbien ↑ Rue de l'Avedelle, ↕ Rue Eloi-Desiré Marbiax, ↕ Rue Beaugrand, ↑ Blvd. de la Sennette, → Rue du Moulin, ↕ Rue du Moulin, ↑ Place des Comtes Van der Burch, → Rue des Places, ↙ Grand Place, ↑ Rue des Otages, → Rue de la Haie, ⚠ ↑ Rue d'Henripont, ⚠ → Rue de la Follie, ↕ Rue de la Follie, ⚠ → Rue de Ronquières	95.8	104.4	14:04	13:57	13:51
Braine-Le-Comte					
Ronquières ↑ Rue du Tombois, → Rue Rosemont, ↕ Rue de Chenu (N533), ↑ Rue d'Henripont (N533)	102.9	97.3	14:14	14:07	14:00
⚠ Helling / Côte 5: Rue d'Henripont ↑ Rue d'Henripont (N533), ↕ Rue des Archers (N533)	105.6	94.6	14:18	14:11	14:04
Braine-Le-Comte ↕ Avenue du Maroussset (N533), → Drève du Long Jour	108.3	91.9	14:22	14:15	14:08
Hennuyères → Rue de la Fontaine aux Boeufs	111.7	88.5	14:28	14:20	14:12
Province de Brabant Wallon					
Ittre					
Virginal-Samme → Rue Bruyere, ↑ Rue Maurice Brancart, ↑ Rue Arthur Brancart	113.0	87.2	14:29	14:21	14:14
Ittre ↑ Pont de Fauquez, ⚠ Canal Bruxelles-Charleroi, → Rue des Rabots	115.8	84.4	14:34	14:25	14:18
⚠ Helling / Côte 6: Rue des Rabots ↑ Rue des Rabots, ↕ Rue de Croiseau, ↕ Rue Charles Catala (N280)	117.7	82.5	14:37	14:28	14:20
Virginal-Samme ↑ Rue Charles Catala (N280), → Rue Mercier, → Rue Cardinal Mercier, ↑ Rue du Centre, → Rue de la Libération	119.1	81.1	14:39	14:30	14:22
⚠ Helling / Côte 7: Rue Cardinal Mercier ⚠ → Rue Edgar Bierny (N280), ⚠ → Rue de Rouge Bouton	121.8	78.4	14:43	14:34	14:26
Tubize					
Oisquercq ↑ Rue de Virginal, ⚠ → Rue de la Falize, → Rue de Samme, → Rue Bolle, → Rue du Canal, ⚠ Canal Bruxelles-Charleroi,	125.9	74.3	14:49	14:40	14:32
⚠ Helling / Côte 8: Rue d'Ittre → Rue d'Ittre, ↕ Rue de Clabecq	127.9	72.3	14:52	14:43	14:34
Ittre ↑ Rue de Clabecq, ↕ Rue de Clabecq	128.0	72.2	14:52	14:43	14:35
Tubize					
Clabecq ↑ Rue de Clabecq, ↕ Route Provinciale	129.8	70.4	14:55	14:45	14:37

Brussels Cycling Classic

01/09/2018

Wegwijzer - Itinéraire

	km +	km -	40 km/h	42 km/h	44 km/h
Braine-le-Château ↑ Rue de Tubize, ↻ ↑ Rue de Tubize, ↑ Place des Martyrs, ↑ Rue de la Libération, ⚠ ↑ Rue de Mont Saint-Pont, ↑ Chaussée de Tubize, ⚡ E19, ↑ Chaussée de Tubize	133.5	66.7	15:00	14:51	14:42
Braine-l'Alleud ↑ Chaussée de Tubize, ⚠ ↑ Chaussée de Tubize, ↻ ↻ Chaussée d'Alseberg	137.4	62.8	15:06	14:56	14:47
▲ Helling / Côte 9: Chaussée d'Alseberg ↑ Chaussée d'Alseberg	141.6	58.6	15:12	15:02	14:53
Provincie Vlaams Brabant Sint-Genesius-Rode ↑ Eigenbrakelse steenweg - Chaussée de Braine-l'Alleud	142.2	58.0	15:13	15:03	14:54
Beersel Alseberg ↑ Steenweg naar Eigenbrakel, ↑ Winderickxplein, ↻ Brusselssteenweg, ↻ Vanderveldelaan,	145.0	55.2	15:18	15:07	14:58
▲ Helling / Côte 10: Alseberg ↻ Pastoor Bolsstraat, ↻ Pastoor Bolsstraat, ↻ Onze-Lieve-Vrouwestraat, ↻ Beukenbostraat, ⚠ ⚡ ↑ Sanatoriumstraat, ⚡ ↻ ↻ Sanatoriumstraat,	145.6	54.6	15:18	15:08	14:59
Beersel ↑ Sanatoriumstraat, ↻ ↑ Sanatoriumstraat, ↻ Laarheidestraat	148.2	52.0	15:22	15:12	15:02
Lot ↻ ↑ Kesterbeeklaan, ↑ Lotsessteenweg	149.9	50.3	15:25	15:14	15:04
Dworp ↑ Lotsessteenweg	151.2	49.0	15:27	15:16	15:06
▲ Helling / Côte 11: Bruine Put ↑ Lotse steenweg, ↻ Gravenhoflaan, ↑ Krabbosstraat	152.3	47.9	15:28	15:17	15:08
▲ Helling / Côte 12: Krabbos ↑ Krabbosstraat	154.7	45.5	15:32	15:21	15:11
Halle Buizingen ↑ Krabos, ↻ Berkenlaan, ↻ ↻ Drasop, ⚡ E19, ↻ Nachtegaalstraat, ↻ Kluisbos, ↻ ↻ Frans Daystraat, ↑ Hof ten Blooten, ⚡ E19, ↻ ↻ Albert Bosmansstraat	154.9	45.3	15:32	15:21	15:11
Beersel Huizingen ↑ Diesbeekstraat, ↻ ↻ Steenweg naar Alseberg, ↻ Henry Torleylaan ⚡ E19, ↑ Henry Torleylaan, ↻ Menisberg, ↻ Watermolenstraat, Sollenberg	158.9	41.3	15:38	15:27	15:17
▲ Helling / Côte 13: Sollenberg ↑ Sollenberg,	161.9	38.3	15:43	15:31	15:21
Lot ↑ Sollenberg, ↑ Kesterbeeklaan, ⚠ ↑ Ransberg, ↻ Lakenberg, ↑ Dworpsestraat, ↻ Stationsstraat, ↻ Stationsstraat, ↻ ↻ Stationsstraat, ↻ ↻ Stationsstraat, ↑ Laaklinde	160.9	39.3	15:41	15:30	15:19
Sint-Pieters-Leeuw ↻ N6 ↑ Lotstraat, ↻ ↻ Galgstraat, ↑ Pepingsesteenweg, ↻ Jan Baptist Cardijnstraat, ↑ Jérôme Ameysstraat	165.3	34.9	15:48	15:36	15:25
Halle ↻ ↻ Hollestraat, ↻ Gaasbeeksesessteenweg, ↑ Brabantsebaan, ↻ Sint-Pieters-Leeuwsesteenweg, ↻ Lenniksesteenweg	170.7	29.5	15:56	15:44	15:33
Sint-Pieters-Leeuw ↑ Pelikaanberg	176.1	24.1	16:04	15:52	15:40
Pepingen ↑ Lenniksesteenweg, ↻ Zwarte Molenstraat	176.8	23.4	16:05	15:53	15:41

Brussels Cycling Classic

01/09/2018

Wegwijzer - Itinéraire

	km +	km -	40 km/h	42 km/h	44 km/h
Lennik					
Gaasbeek					
↑ Postweg, ⚠ ↑ Postweg	180.0	20.2	16:10	15:57	15:45
Sint-Pieters-Leeuw					
Sint-Laureins-Berchem					
↔ Postweg	180.5	19.7	16:11	15:58	15:46
Vlezenbeek					
↑ Postweg, ↔ Appelboomstraat, ↖ Appelboomstraat, ↙ Laudinnestraat, ↔ Laudinnestraat, ↙ Dorp, ↑ Schaliestraat, ↔ Postweg, ↖ Postweg, ↙ Paul Veldekenstraat, ↔ Lenniksebaan (N282)	180.2	20.0	16:10	15:57	15:46
Brussels Hoofdst. Gew. / Rég. de Bxl Capitale					
Anderlecht					
↑ Lenniksebaan (N282) / Route de Lennik (N282), ↙ Ketelstraat / Rue du Chaudron, ↙ Bietenstraat / Rue des Betteraves, ↖ Bietenstraat / Rue des Betteraves, ↙ Neerpedestraat / Rue de Neerpede, ↔ Appelboomstraat / Rue du Pommier, 🚧 ↖ Luizenmolenlaan / Avenue du Luizenmolen, ↖ Joseph Bracopslaan / Boulevard Joseph Bracops, ⚠ R0, ↔ Joseph Bracopslaan / Boulevard Joseph Bracops, ↖ Itterbeekselaan / Avenue D'itterbeek, ↙ Mededingingstraat / Rue de la Competition (N290), ↑ Maria Groeninckx-De Maylaan / Boulevard Maria Groeninckx-De May (N290), ↑ Grote Ringlaan/ Boulevard de la Grande Ceinture (N290), ↖ Prins van Luiklaan/Boulevard Prince De Liege (N290), ↑ Louis Mettewielaan/ Boulevard Louis Mettewie (N290)	187.0	13.2	16:20	16:07	15:55
Sint-Jans-Molenbeek / Molenbeek-Saint-Jean					
↑ Louis Mettewielaan/ Boulevard Louis Mettewie (N290)	194.5	5.7	16:32	16:18	16:05
Koekelberg					
↑ Bastenakenplein / Place de Bastogne (N290), ↑ Emile Bossaertlaan / Avenue Emile Bossaert (N290)	195.5	4.7	16:33	16:19	16:07
Ganshoren					
↑ Jacques Sermonlaan / Avenue Jacques Sermon (N290)	196.1	4.1	16:34	16:20	16:07
Jette					
↑ Lakenselaan / Avenue de Laeken (N291), ↑ De Smet de Naeyerlaan / Boulevard de Smet de Naeyer (N291)	196.8	3.4	16:35	16:21	16:08
Brussel / Bruxelles					
↑ De Smet de Naeyerlaan / Boulevard de Smet de Naeyer (N291), ↙ Houba de Strooperlaan / Avenue Houba de Strooper	199.0	1.2	16:38	16:24	16:11
Aankomst - Arrivée	200.2	0.0	16:40	16:26	16:13